

MAPA DE RUIDO DEL MUNICIPIO DE ZUMAIA (GIPUZKOA)



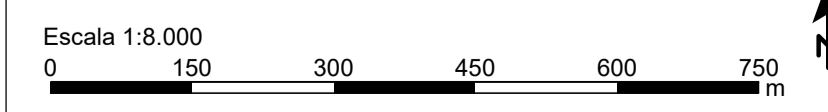
Zumaiako Udala
ZARATA MAPA: ZUMAIA
MAPA DE RUIDO: ZUMAIA
 MAPA Nº: M-00

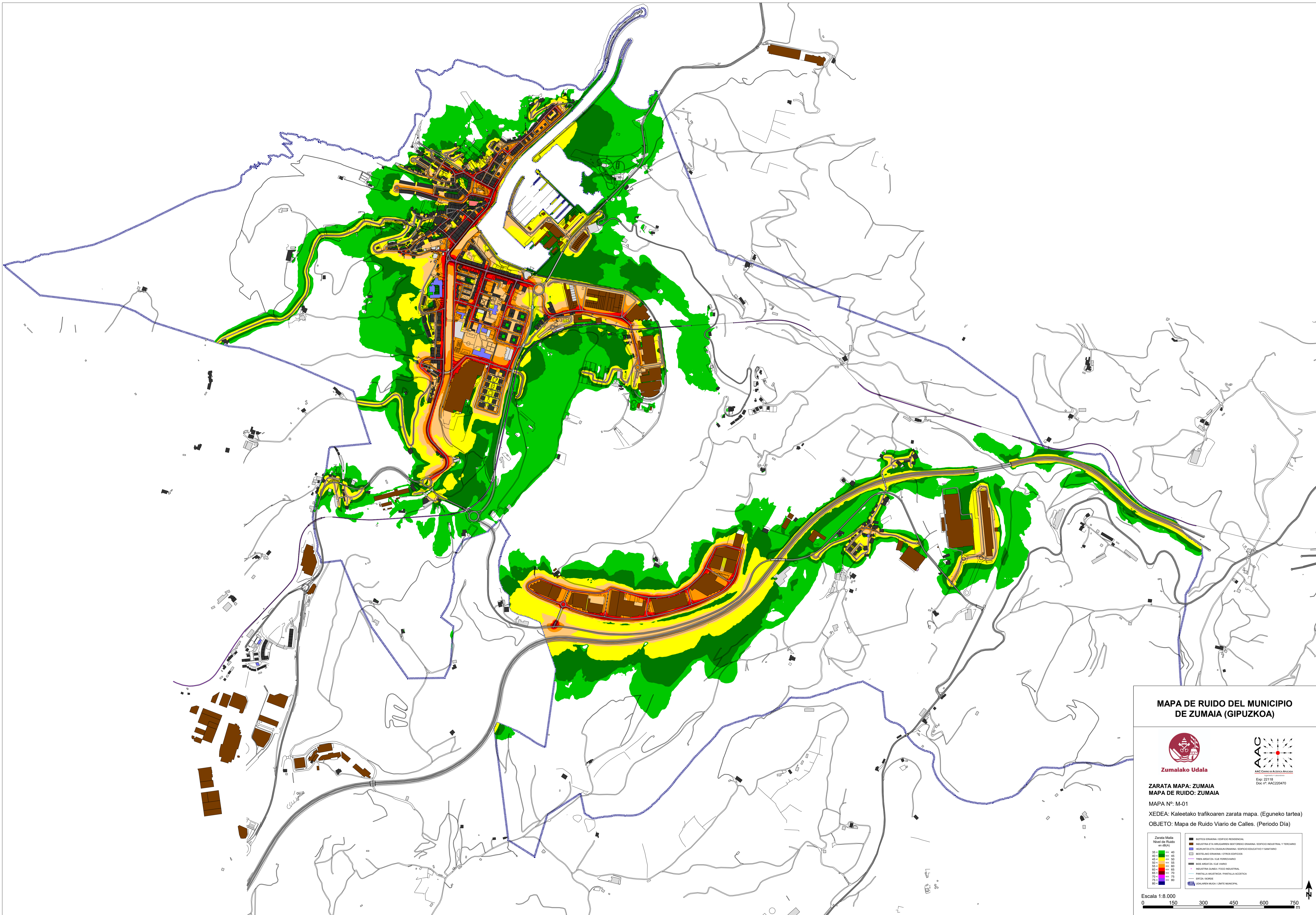


Exp. 22118
 Doc. nº AAC220470

XEDEA: Zonakatze Akustiko Mapa
 OBJETO: Mapa de Zonificación Acústica

- ZONAKATZE AKUSTIKOA / ZONIFICACIÓN ACÚSTICA
- A. BIZITEGI ERABILERAKO LURZORUA / SUELO USO RESIDENCIAL
 - A. ETORKIZUNENKO BIZITEGI ERABILERAKO LURZORUA / SUELO USO RESIDENCIAL FUTURO
 - B. INDUSTRIA ERABILERAKO LURZORUA / SUELO USO INDUSTRIAL
 - B. ETORKIZUNENKO INDUSTRIA ERABILERAKO LURZORUA / SUELO USO INDUSTRIAL FUTURO
 - D. ERABILERA TERZIARIOKO LURZORUA / SUELO USO TERCARIO
 - F. AZPIEGITURAK / INFRAESTRUCTURAS
 - G. NATURAGUNE BABESTUA / ESPACIO PROTEGIDO





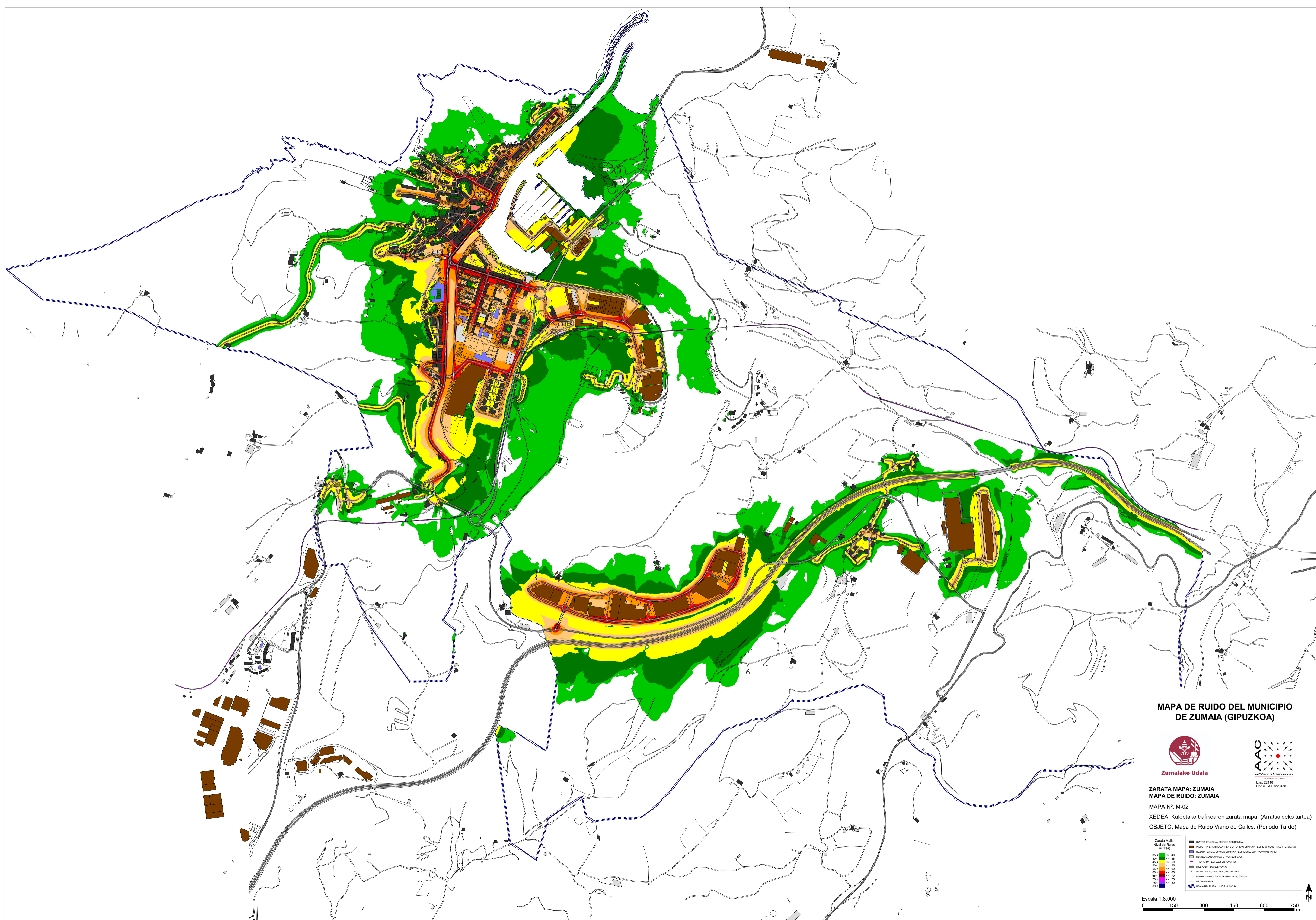
MAPA DE RUIDO DEL MUNICIPIO DE ZUMAIA (GIPUZKOA)



ZARATA MAPA: ZUMAIA
MAPA DE RUIDO: ZUMAIA
 MAPA Nº: M-01
 XEDEA: Kaleetako trafikoaren zarata mapa. (Eguneko tartea)
 OBJETO: Mapa de Ruido Viario de Calles. (Periodo Día)

Zarata Maila Nivel de Ruido (dB(A))	Legenda
35	■ BOSTEI ERARRIA - EDIFICIO RESIDENCIAL
40	■ INDUSTRIA ETA HERRIARRI ERDIKORAK - EDIFICIO INDUSTRIAL Y TERCIARIO
45	■ BARRIOAK ETA OSASUN ERARRIA - EDIFICIO EDUCATIVO Y SANITARIO
50	■ BARRIOAK ERARRIA - OTROS EDIFICIOS
55	■ BARRIOAK ERARRIA - EDIFICIO EDUCATIVO Y SANITARIO
60	■ BARRIOAK ERARRIA - OTROS EDIFICIOS
65	■ BARRIOAK ERARRIA - OTROS EDIFICIOS
70	■ BARRIOAK ERARRIA - OTROS EDIFICIOS
75	■ BARRIOAK ERARRIA - OTROS EDIFICIOS
80	■ BARRIOAK ERARRIA - OTROS EDIFICIOS
85	■ BARRIOAK ERARRIA - OTROS EDIFICIOS
90	■ BARRIOAK ERARRIA - OTROS EDIFICIOS

Escala 1:8.000
 0 150 300 450 600 750 m



MAPA DE RUIDO DEL MUNICIPIO DE ZUMAIA (GIPUZKOA)



Zumaia Udala



AAC
Asociación Aragonesa de Acústica

**ZARATA MAPA: ZUMAIA
MAPA DE RUIDO: ZUMAIA**

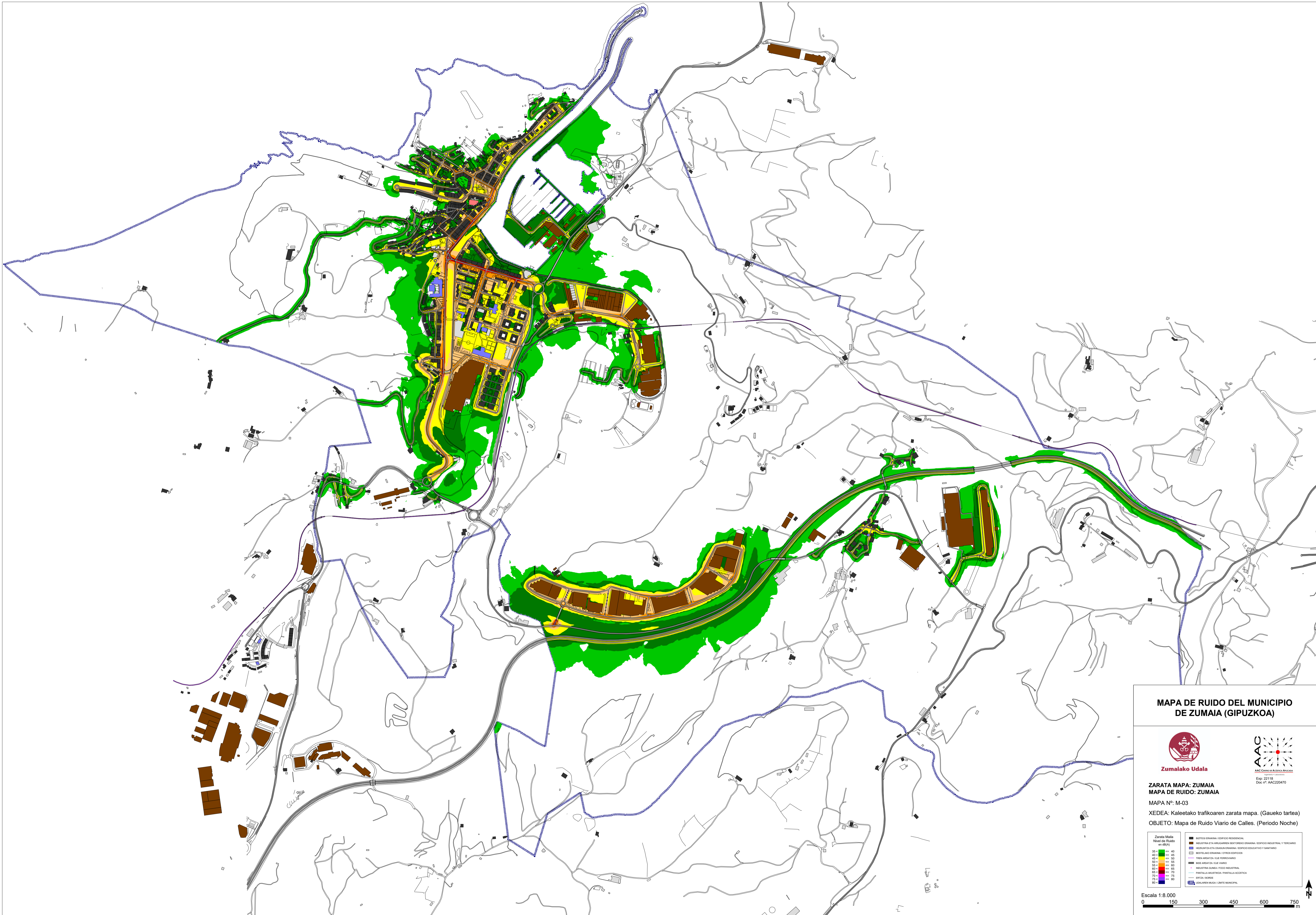
MAPA Nº: M-02

XEDEA: Kaleetako trafikoaren zarata mapa. (Arratsaldeko tartea)

OBJETO: Mapa de Ruido Viario de Calles. (Periodo Tarde)

Zonak Maitu Nivel de Ruido = (dB(A))	LEGENDA
35 - 40	■ BIZITOKI ERKINAK - EDIFICIO RESIDENCIAL
40 - 45	■ INDUSTRIA ETA HIRUGAITARIEK ERABILIEN ERAMANA - EDIFICIO INDUSTRIAL Y TERCERIO
45 - 50	■ NEKARITZA ETA OSASUN ERAMANA - EDIFICIO EDUCATIVO Y SANITARIO
50 - 55	■ BIZITOKI ERKINAK - OTROS EDIFICIOS
55 - 60	■ BIZITOKI ERKINAK - ERREKUPERTARTEA
60 - 65	■ BIZITOKI ERKINAK - ERREKUPERTARTEA
65 - 70	■ BIZITOKI ERKINAK - ERREKUPERTARTEA
70 - 75	■ BIZITOKI ERKINAK - ERREKUPERTARTEA
75 - 80	■ BIZITOKI ERKINAK - ERREKUPERTARTEA
80 - 85	■ BIZITOKI ERKINAK - ERREKUPERTARTEA
85 - 90	■ BIZITOKI ERKINAK - ERREKUPERTARTEA
90 - 95	■ BIZITOKI ERKINAK - ERREKUPERTARTEA
95 - 100	■ BIZITOKI ERKINAK - ERREKUPERTARTEA
100 - 105	■ BIZITOKI ERKINAK - ERREKUPERTARTEA
105 - 110	■ BIZITOKI ERKINAK - ERREKUPERTARTEA
110 - 115	■ BIZITOKI ERKINAK - ERREKUPERTARTEA
115 - 120	■ BIZITOKI ERKINAK - ERREKUPERTARTEA
120 - 125	■ BIZITOKI ERKINAK - ERREKUPERTARTEA
125 - 130	■ BIZITOKI ERKINAK - ERREKUPERTARTEA
130 - 135	■ BIZITOKI ERKINAK - ERREKUPERTARTEA
135 - 140	■ BIZITOKI ERKINAK - ERREKUPERTARTEA
140 - 145	■ BIZITOKI ERKINAK - ERREKUPERTARTEA
145 - 150	■ BIZITOKI ERKINAK - ERREKUPERTARTEA
150 - 155	■ BIZITOKI ERKINAK - ERREKUPERTARTEA
155 - 160	■ BIZITOKI ERKINAK - ERREKUPERTARTEA
160 - 165	■ BIZITOKI ERKINAK - ERREKUPERTARTEA
165 - 170	■ BIZITOKI ERKINAK - ERREKUPERTARTEA
170 - 175	■ BIZITOKI ERKINAK - ERREKUPERTARTEA
175 - 180	■ BIZITOKI ERKINAK - ERREKUPERTARTEA
180 - 185	■ BIZITOKI ERKINAK - ERREKUPERTARTEA
185 - 190	■ BIZITOKI ERKINAK - ERREKUPERTARTEA
190 - 195	■ BIZITOKI ERKINAK - ERREKUPERTARTEA
195 - 200	■ BIZITOKI ERKINAK - ERREKUPERTARTEA

Escala 1:8.000
0 150 300 450 600 750 m



MAPA DE RUIDO DEL MUNICIPIO DE ZUMAIA (GIPUZKOA)



Zumaia Udala



Exp. 22118
Doc. nº AAC220470

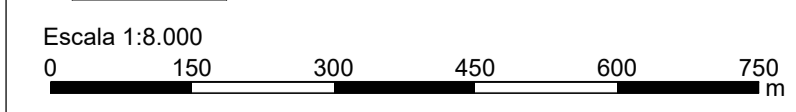
ZARATA MAPA: ZUMAIA
MAPA DE RUIDO: ZUMAIA

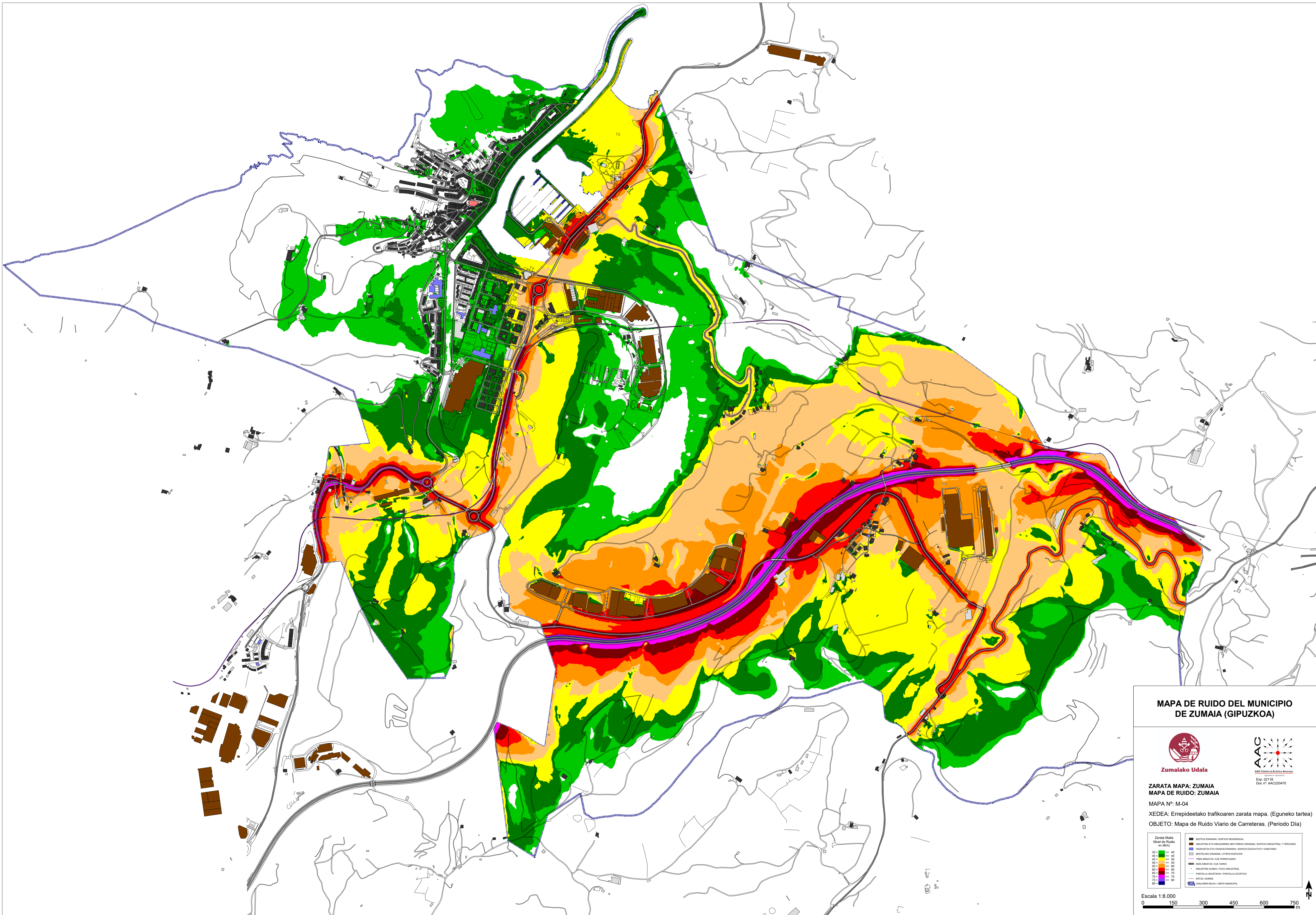
MAPA Nº: M-03

XEDEA: Kaleetako trafikoaren zarata mapa. (Gaueko tartea)

OBJETO: Mapa de Ruido Viario de Calles. (Periodo Noche)

Zumaia Maita Nivel de Ruido (dB(A))	LEGENDA
35 - 40	■ BOSTIGIA ERARRINA - EDIFICIO RESIDENCIAL
40 - 45	■ INDUSTRIA ETA HERRIARRAKO ERROTORIO ERARRINA - EDIFICIO INDUSTRIAL Y TERCIARIO
45 - 50	■ NEKARITZA ETA OSASUN ERARRINA - EDIFICIO EDUCATIVO Y SANITARIO
50 - 55	□ BERTSIKULAZ ERARRINA - OTROS ESPACIOS
55 - 60	--- BIDE MOTA DA - EL DORADO
60 - 65	■ BIDE MOTA DA - EL VAYO
65 - 70	■ INDUSTRIA ZUMAIA - FOOD INDUSTRIAL
70 - 75	--- BORDA MATEMATIKA - PANTAILA AKUSTIKOA
75 - 80	--- BORDA BURDE
80 - 85	■ HERRIAREN MUGA - LIMITE MUNICIPAL





MAPA DE RUIDO DEL MUNICIPIO DE ZUMAIA (GIPUZKOA)



Zumaia Udala



Exp. 22118
Doc. nº AAC220470

ZARATA MAPA: ZUMAIA
MAPA DE RUIDO: ZUMAIA

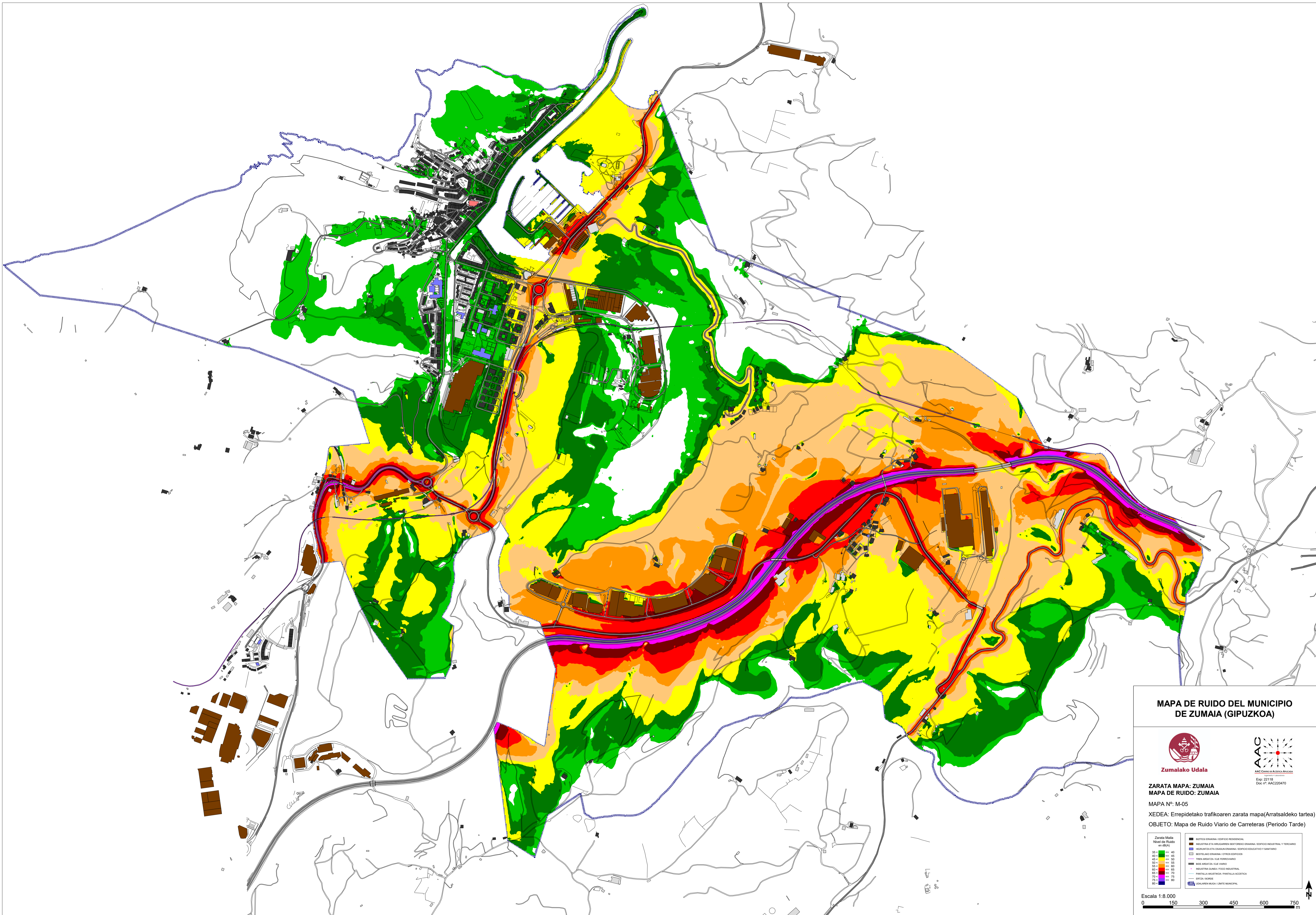
MAPA Nº: M-04

XEDEA: Errepideetako trafikoaren zarata mapa. (Eguneko tartea)

OBJETO: Mapa de Ruido Viario de Carreteras. (Periodo Día)

Zonak Mota Nivel de Ruido (dB(A))	LEGENDA
35 - 40	■ BIZITOKI ERARRAK: EDIFICIO RESIDENCIAL
40 - 45	■ INDUSTRIA ETA HERRIARRAK: EDIFICIO INDUSTRIAL Y TERCIARIO
45 - 50	■ NEKARITZA ETA OSASUN ERARRAK: EDIFICIO EDUCATIVO Y SANITARIO
50 - 55	□ BIZITOKI ERARRAK: OTROS ESPACIOS
55 - 60	□ BIZITOKI ERARRAK: OTROS ESPACIOS
60 - 65	□ BIZITOKI ERARRAK: OTROS ESPACIOS
65 - 70	□ BIZITOKI ERARRAK: OTROS ESPACIOS
70 - 75	□ BIZITOKI ERARRAK: OTROS ESPACIOS
75 - 80	□ BIZITOKI ERARRAK: OTROS ESPACIOS
80 - 85	□ BIZITOKI ERARRAK: OTROS ESPACIOS
85 - 90	□ BIZITOKI ERARRAK: OTROS ESPACIOS

Escala 1:8.000
0 150 300 450 600 750 m



MAPA DE RUIDO DEL MUNICIPIO DE ZUMAIA (GIPUZKOA)



Zumaia Udala

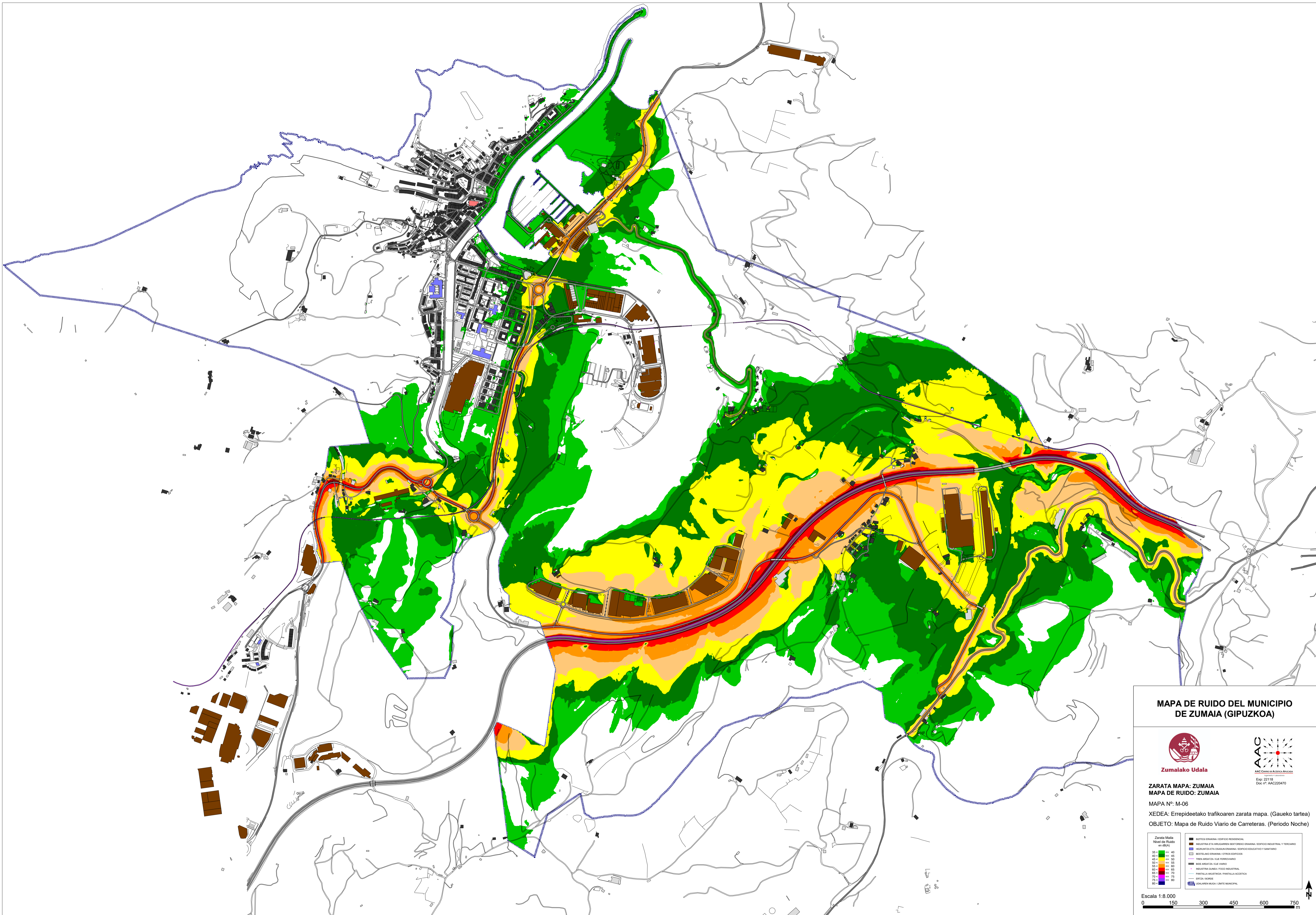


Exp. 22118
Doc. nº AAC220470

ZARATA MAPA: ZUMAIA
MAPA DE RUIDO: ZUMAIA
 MAPA Nº: M-05
 XEDEA: Errepidetako trafikoaren zarata mapa (Arratsaldeko tartea)
 OBJETO: Mapa de Ruido Viario de Carreteras (Periodo Tarde)

Zumaia Mota Nivel de Ruido (dB(A))	LEGENDA
35	■ BOSTIGIA ERANINA - EDIFICIO RESIDENCIAL
40	■ INDUSTRIA ETA HANEGARNO ERDINGO ERANINA - EDIFICIO INDUSTRIAL Y TERCIARIO
45	■ NEKARITZA ETA OSASUN ERANINA - EDIFICIO EDUCATIVO Y SANITARIO
50	■ BIZITAILU ERANINA - OTROS EDIFICIOS
55	■ BIDE MOTA DA (E) FERROVIARIO
60	■ BIDE MOTA DA (E) VARIO
65	■ INDUSTRIA ZUMAIA / FOOD INDUSTRIAL
70	■ BIDE MOTA DA (E) INDUSTRIAL
75	■ BIDE MOTA DA (E) INDUSTRIAL
80	■ BIDE MOTA DA (E) INDUSTRIAL
85	■ BIDE MOTA DA (E) INDUSTRIAL
90	■ BIDE MOTA DA (E) INDUSTRIAL

Escala 1:8.000
 0 150 300 450 600 750 m



MAPA DE RUIDO DEL MUNICIPIO DE ZUMAIA (GIPUZKOA)



Zumaia Udala



Exp. 22118
Doc. nº AAC220470

ZARATA MAPA: ZUMAIA
MAPA DE RUIDO: ZUMAIA

MAPA Nº: M-06

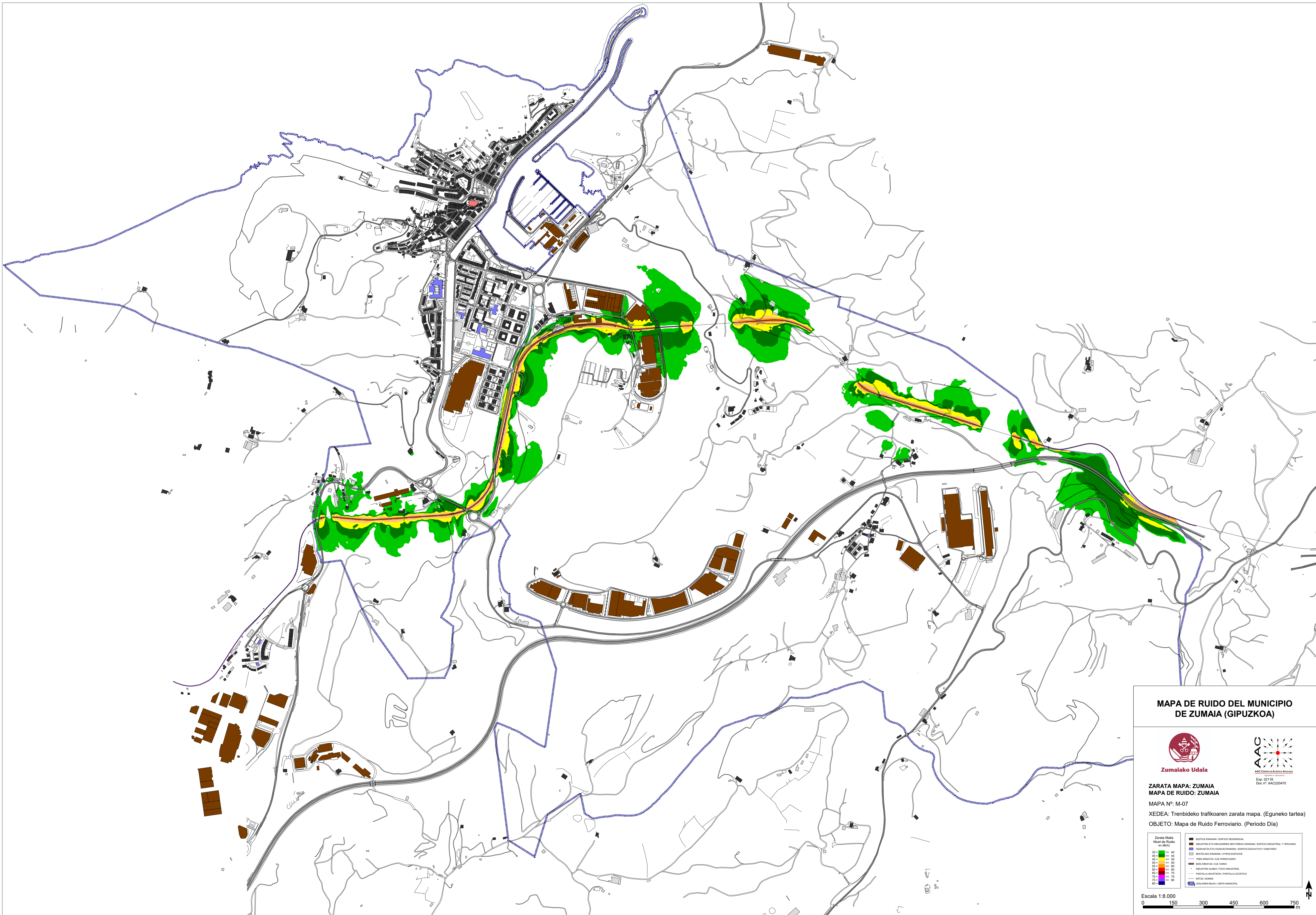
XEDEA: Errepideetako trafikoaren zarata mapa. (Gaueko tartea)

OBJETO: Mapa de Ruido Viario de Carreteras. (Periodo Noche)

Zonak Mota	Nivel de Ruido (dB(A))	Simbolo	Legenda
30	40	[Green Box]	INDUSTRIA ERARRIA: EDIFICIO RESIDENCIAL
40	45	[Light Green Box]	INDUSTRIA ETA HILGAIKIDETAN ERABILIATUAK: EDIFICIO INDUSTRIAL Y TERCIARIO
45	50	[Yellow Box]	RESIDENCIAL ETA OSASUN ERARRIA: EDIFICIO EDUCATIVO Y SANITARIO
50	55	[Orange Box]	RESIDENCIAL ERARRIA: OTROS EDIFICIOS
55	60	[Red-Orange Box]	INDUSTRIA ERARRIA: EDIFICIO EDUCATIVO Y SANITARIO
60	65	[Red Box]	INDUSTRIA ERARRIA: EDIFICIO EDUCATIVO Y SANITARIO
65	70	[Dark Red Box]	INDUSTRIA ERARRIA: EDIFICIO EDUCATIVO Y SANITARIO
70	75	[Dark Red Box]	INDUSTRIA ERARRIA: EDIFICIO EDUCATIVO Y SANITARIO
75	80	[Dark Red Box]	INDUSTRIA ERARRIA: EDIFICIO EDUCATIVO Y SANITARIO
80	85	[Dark Red Box]	INDUSTRIA ERARRIA: EDIFICIO EDUCATIVO Y SANITARIO

Escala 1:8.000
0 150 300 450 600 750 m





MAPA DE RUIDO DEL MUNICIPIO DE ZUMAIA (GIPUZKOA)



Zumaia Udala



Exp. 22118
Doc. nº AAC220470

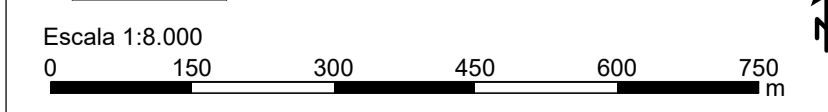
ZARATA MAPA: ZUMAIA
MAPA DE RUIDO: ZUMAIA

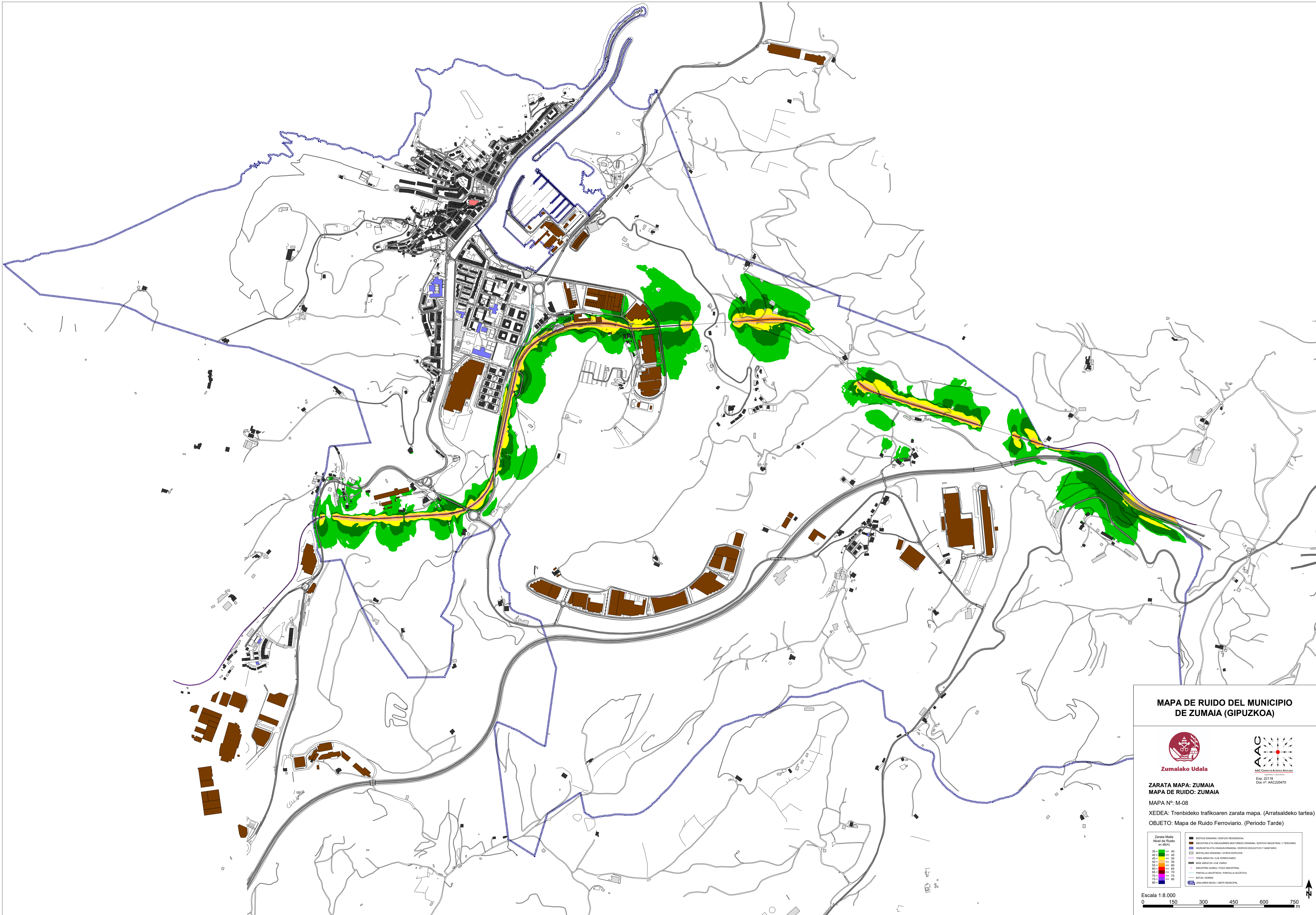
MAPA Nº: M-07

XEDEA: Trenbideko trafikoaren zarata mapa. (Eguneko tartea)

OBJETO: Mapa de Ruido Ferroviario. (Periodo Día)

Zonak Mota	Nivel de Ruido (dB(A))	Simbolo	Legenda
35	40	[Green]	INDUSTRIA ERARRIA - ESPAZIO RESIDENCIAL
40	45	[Light Green]	INDUSTRIA ETA HIRIGUNEKO ERORRINDO ERARRIA - EDIFICIO INDUSTRIAL Y TERCIARIO
45	50	[Yellow]	RESIDENCIAL ETA OSASUN ERARRIA - EDIFICIO EDUCATIVO Y SANITARIO
50	55	[Light Orange]	RESERBADO ERARRIA - OTROS ESPACIOS
55	60	[Orange]	SEDE ARDUA DA ELS FONORRINDO
60	65	[Dark Orange]	SEDE ARDUA DA ELS JARDIO
65	70	[Red-Orange]	INDUSTRIA ERARRIA - FOOD INDUSTRIAL
70	75	[Red]	INDUSTRIA ERARRIA - PAINTALIA INDUSTRIAL
75	80	[Dark Red]	ERDIA BURDE
80	85	[Black]	LOKALAREN MUGA - LIMITE MUNICIPAL





MAPA DE RUIDO DEL MUNICIPIO DE ZUMAIA (GIPUZKOA)



Zumaia Udala

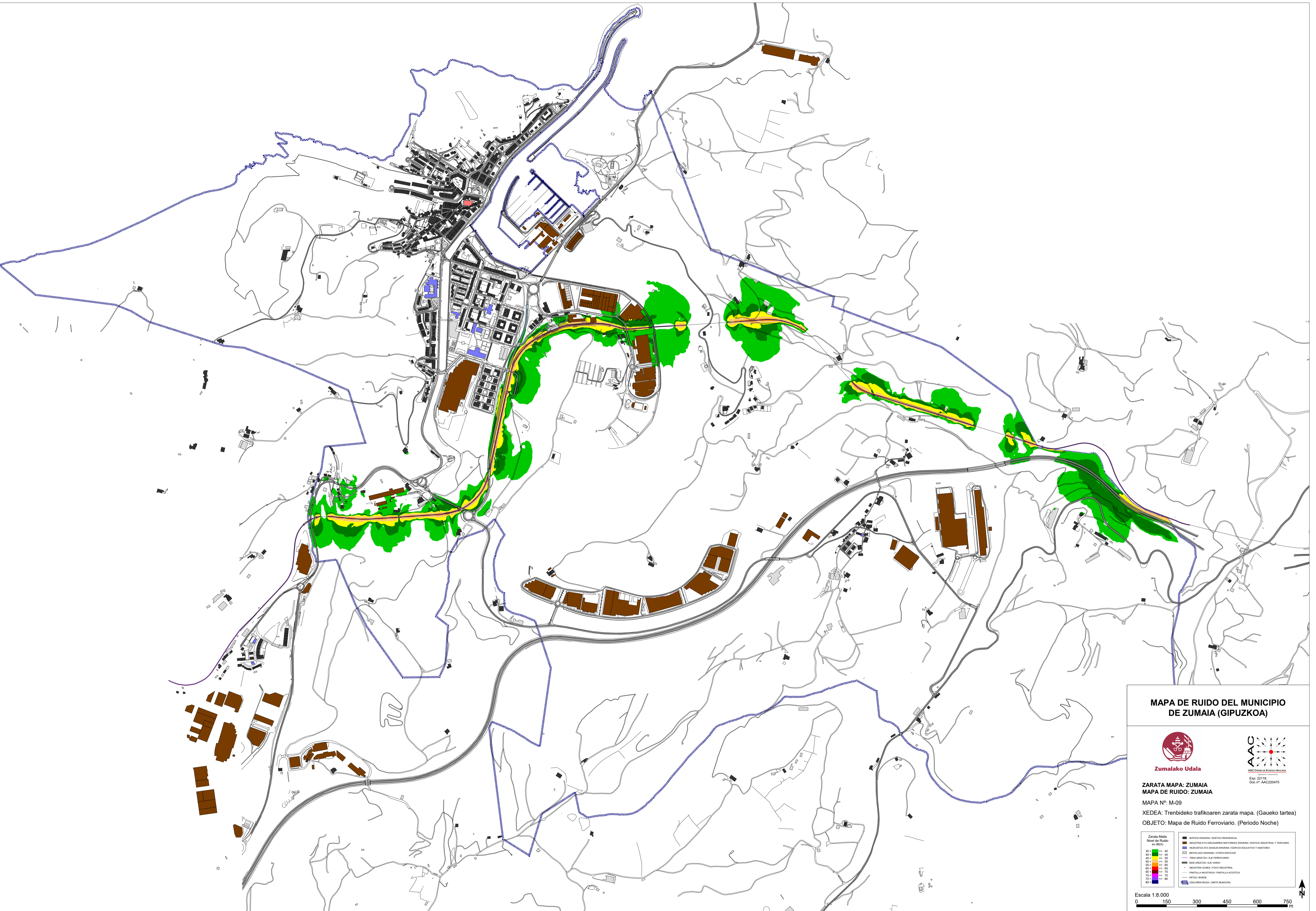


Exp. 22118
Doc. nº AAC220470

ZARATA MAPA: ZUMAIA
MAPA DE RUIDO: ZUMAIA
 MAPA Nº: M-08
 XEDEA: Trenbideko trafikoaen zarata mapa. (Arratsaldeko tartea)
 OBJETO: Mapa de Ruido Ferroviario. (Periodo Tarde)

Zonak Mota	Nivel de Ruido (dB(A))	Simbolo	Legenda
35	40	[Green]	INDUSTIA ERARRIA - EDIFICIO RESIDENCIAL
40	45	[Light Green]	INDUSTRIA ETA HILGAILUAK ERORTSIO ERARRIA - EDIFICIO INDUSTRIAL Y TERCIARIO
45	50	[Yellow]	RESIDENCIAL ETA OSASUN ERARRIA - EDIFICIO EDUCATIVO Y SANITARIO
50	55	[Light Orange]	BEZELAKO ERARRIA - OTROSP ESPESIOS
55	60	[Orange]	ERREKIA/ERREKIA/ERREKIA
60	65	[Dark Orange]	ERREKIA/ERREKIA/ERREKIA
65	70	[Red-Orange]	INDUSTRIA ERARRIA - FOOD INDUSTRIAL
70	75	[Red]	INDUSTRIA ERARRIA - PAINTS/PAINTS
75	80	[Dark Red]	ERREKIA/ERREKIA/ERREKIA
80	85	[Dark Red]	ERREKIA/ERREKIA/ERREKIA

Escala 1:8.000
 0 150 300 450 600 750 m



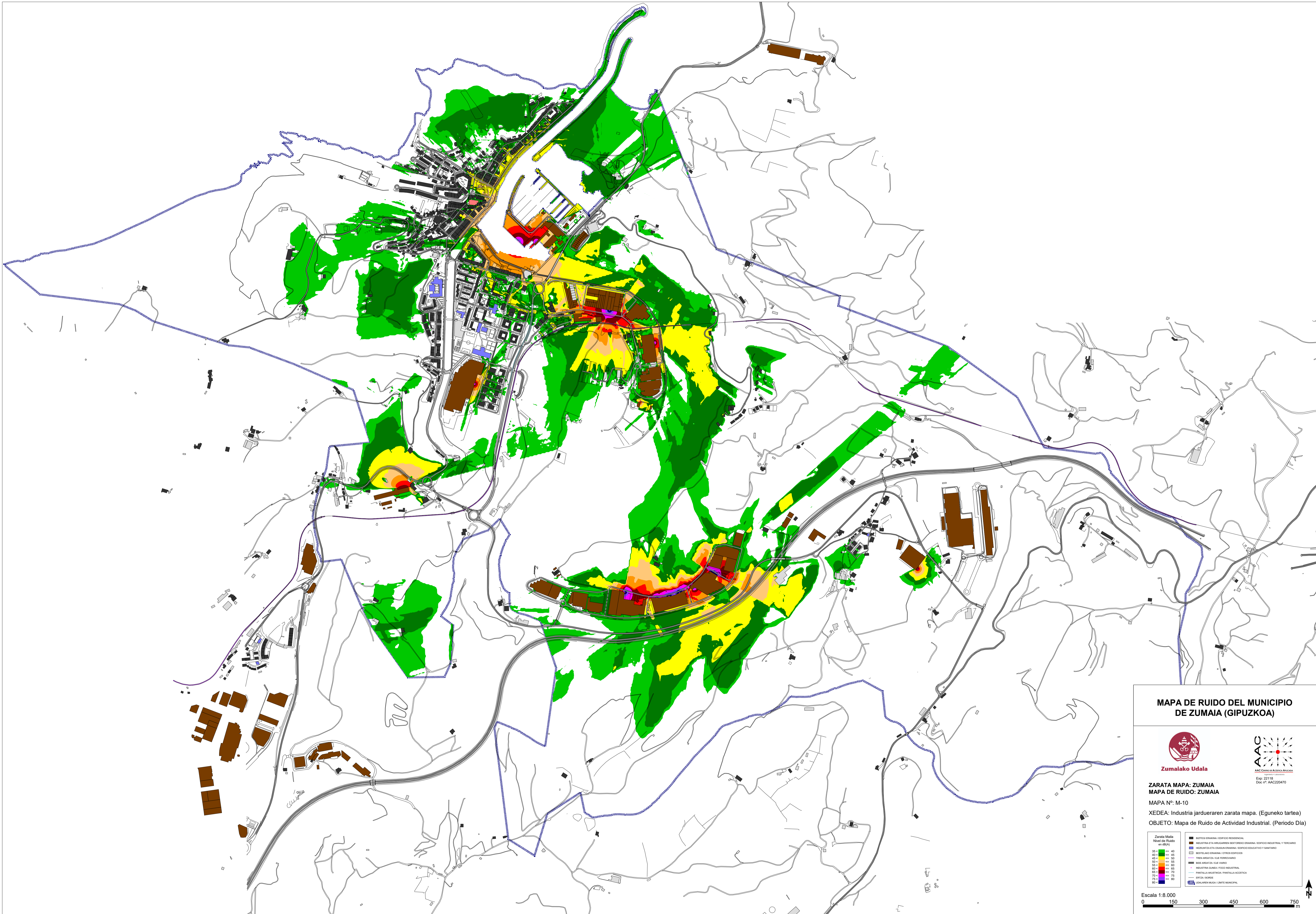
MAPA DE RUIDO DEL MUNICIPIO DE ZUMAIA (GIPUZKOA)



ZARATA MAPA: ZUMAIA
MAPA DE RUIDO: ZUMAIA
 MAPA Nº: M-09
 XEDEA: Trenbideko trafikoaen zarata mapa. (Gaueko tartea)
 OBJETO: Mapa de Ruido Ferroviario. (Periodo Noche)

Zonak Maita Nivel de Ruido (dB(A))	Legenda
30-40	■ BOSTEI ERANINA - ESPAZIO RESIDENCIAL
40-45	■ INDUSTRIA ETA HIRUGARREN ERDIKORAK ERANINA - EDIFICIO INDUSTRIAL Y TERCIARIO
45-50	■ NEKARITZA ETA OSASUN ERANINA - EDIFICIO EDUCATIVO Y SANITARIO
50-55	■ BESTELAKO ERANINA - OTROS EDIFICIOS
55-60	■ BIDE-ARAZTUA (E-LE JARRIO)
60-65	■ BIDE-ARAZTUA (E-LE JARRIO)
65-70	■ INDUSTRIA ZUMAIA / FOOD INDUSTRIAL
70-75	■ INDUSTRIAL INDUSTRIAL / INDUSTRIAL INDUSTRIAL
75-80	■ ERATA BURDE
80+	■ ERATA BURDE

Escala 1:8.000
 0 150 300 450 600 750 m



MAPA DE RUIDO DEL MUNICIPIO DE ZUMAIA (GIPUZKOA)



Zumaia Udala



Esp. 22118
Doc. nº AAC220470

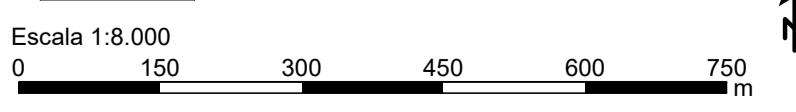
ZARATA MAPA: ZUMAIA
MAPA DE RUIDO: ZUMAIA

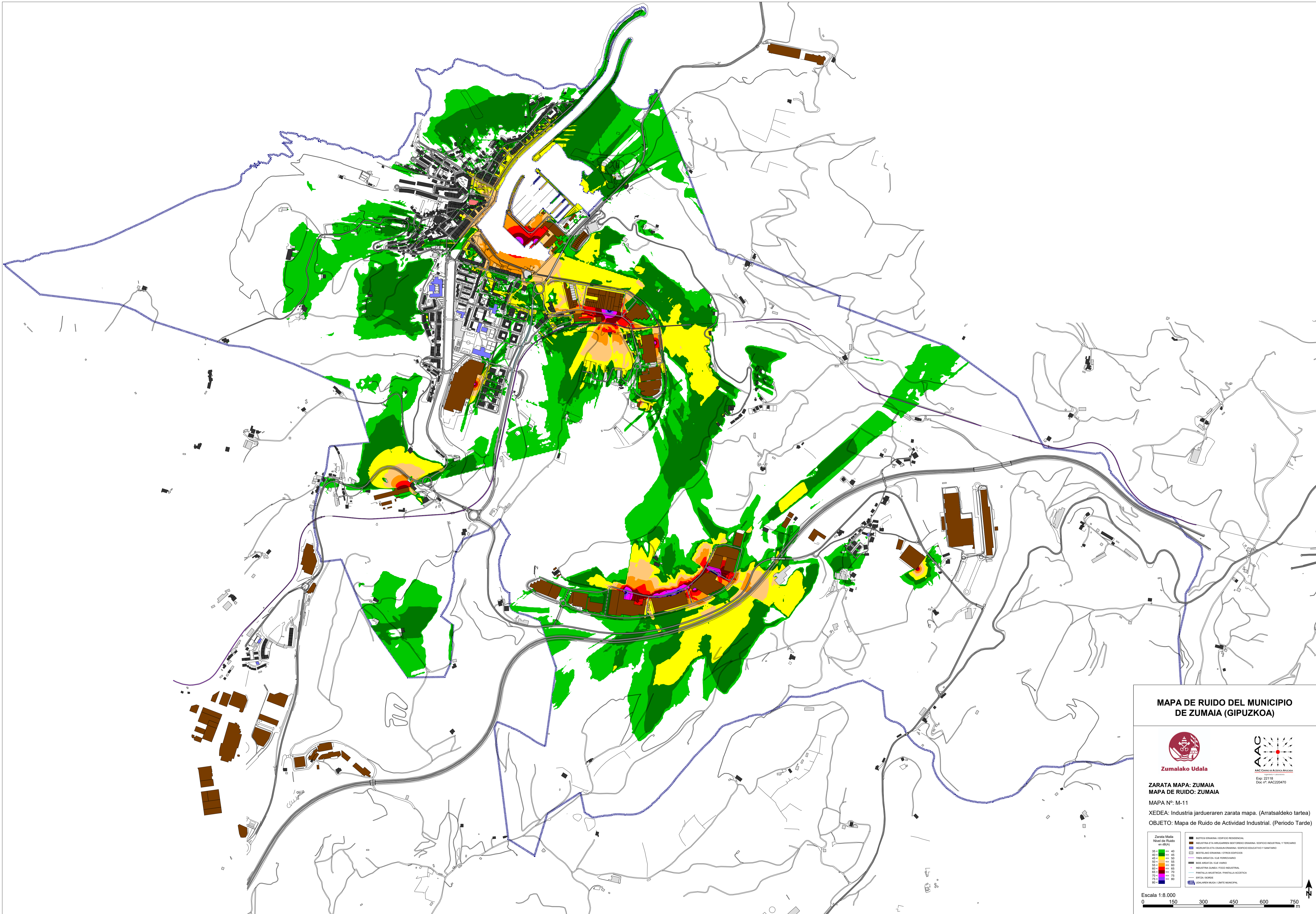
MAPA Nº: M-10

XEDEA: Industria jardueraren zarata mapa. (Eguneko tartea)

OBJETO: Mapa de Ruido de Actividad Industrial. (Periodo Día)

Zonak Mota Nivel de Ruido (dB(A))	Legenda
35 - 40	■ BOSTIGI ERARRINA - EDIFICIO RESIDENCIAL
40 - 45	■ INDUSTRIA ETA HIRUGARREN ERDIORDEA - EDIFICIO INDUSTRIAL Y TERCIARIO
45 - 50	■ NEKARITZA ETA OSASUN ERARRINA - EDIFICIO EDUCATIVO Y SANITARIO
50 - 55	■ BIZITAILAN ERARRINA - OTROS EDIFICIOS
55 - 60	■ BIDE MOTA DA - EL DORRORARIO
60 - 65	■ BIDE MOTA DA - EL JEKURDIA
65 - 70	■ INDUSTRIA ZUMAIA - FOOD INDUSTRIAL
70 - 75	■ INDUSTRIAL INDUSTRIAL - INDUSTRIAL INDUSTRIAL
75 - 80	■ ERDIA BURDIA
80 - 85	■ ERDIA BURDIA
85 - 90	■ ERDIA BURDIA

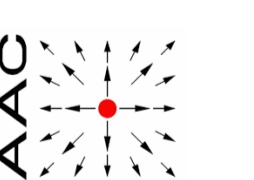




MAPA DE RUIDO DEL MUNICIPIO DE ZUMAIA (GIPUZKOA)



Zumaiako Udala



AAC
Asociación Aragonesa de Acústica Ambiental
Exp. 22118
Doc. nº AAC220470

ZARATA MAPA: ZUMAIA
MAPA DE RUIDO: ZUMAIA

MAPA Nº: M-11

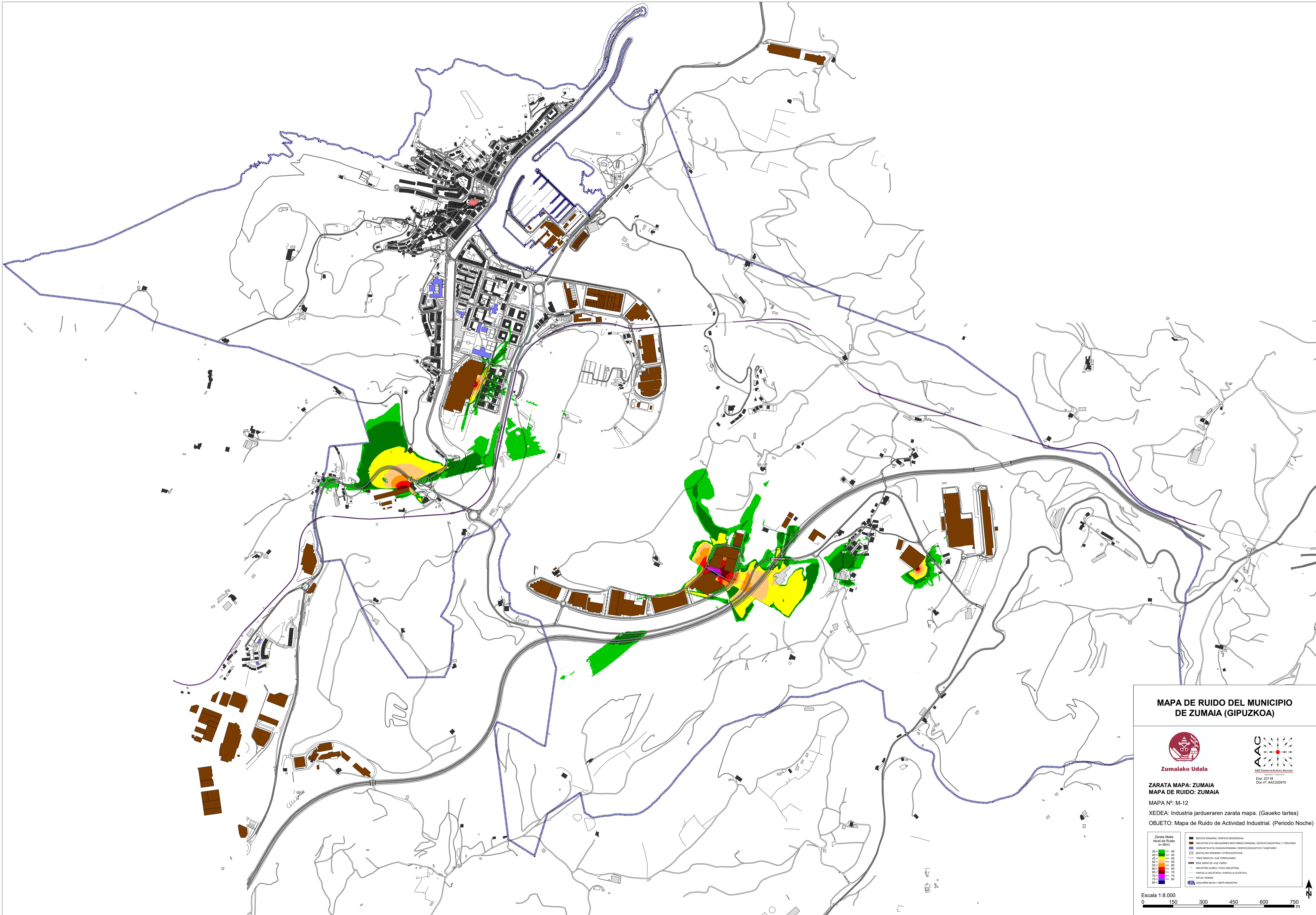
XEDEA: Industria jardueraren zarata mapa. (Arratsaldeko tartea)

OBJETO: Mapa de Ruido de Actividad Industrial. (Periodo Tarde)

Zonak Mota	Nivel de Ruido (dB(A))
30-40	40
40-45	45
45-50	50
50-55	55
55-60	60
60-65	65
65-70	70
70-75	75
75-80	80

■	NETOIA ERARRIA - EDIFICIO RESIDENCIAL
■	INDUSTRIA ETA HIRUGARREN ERDIKORAK ERARRIA - EDIFICIO INDUSTRIAL Y TERCIARIO
■	NEKARITZA ETA OSASUN ERARRIA - EDIFICIO EDUCATIVO Y SANITARIO
□	BEZTELAND ERARRIA - OTROS EDIFICIOS
----	ERREKIA ERARRIA - LINEA FERROVIARIA
■	ERREKIA ERARRIA - LINEA FERROVIARIA
■	INDUSTRIA ERARRIA - ZONA INDUSTRIAL
■	INDUSTRIA ERARRIA - ZONA INDUSTRIAL
---	ERARRIA ERARRIA - ERARRIA ERARRIA
---	ERARRIA ERARRIA - ERARRIA ERARRIA
---	ERARRIA ERARRIA - ERARRIA ERARRIA
---	ERARRIA ERARRIA - ERARRIA ERARRIA

Escala 1:8.000
0 150 300 450 600 750 m



MAPA DE RUIDO DEL MUNICIPIO DE ZUMAIA (GIPUZKOA)



Zumaiako Udala



Exp. 22118
Doc. nº AAC220470

**ZARATA MAPA: ZUMAIA
MAPA DE RUIDO: ZUMAIA**

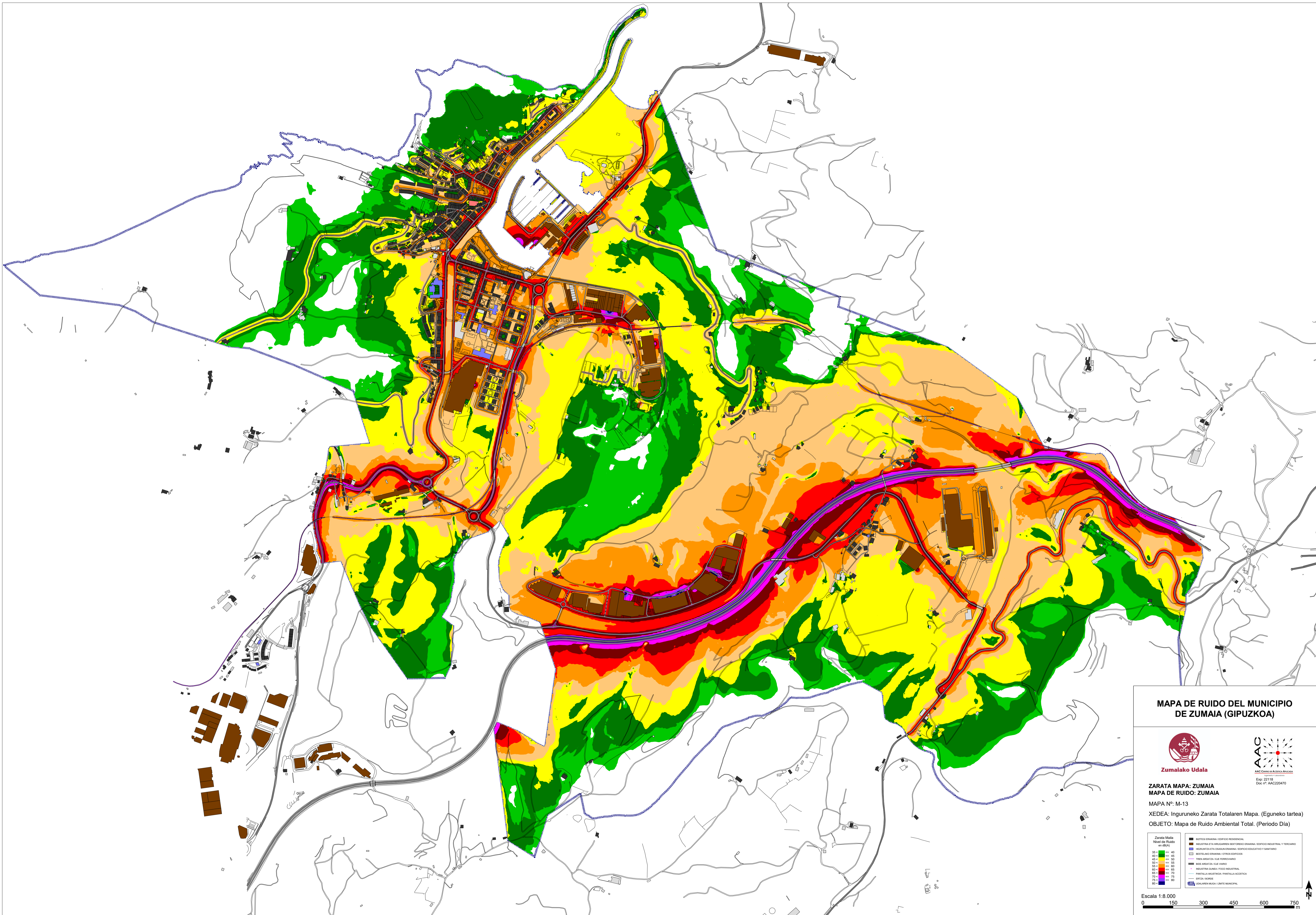
MAPA Nº: M-12

XEDEA: Industria jardueraren zarata mapa. (Gaueko tartea)

OBJETO: Mapa de Ruido de Actividad Industrial. (Periodo Noche)

Zumaia Mota	Nivel de Ruido (dB(A))	Simbolo	Legenda
30	40	[Green Box]	INDUSTRIA ERARRIA: EDIFICIO RESIDENCIAL
40	45	[Yellow Box]	INDUSTRIA ETA HIRI-GARAIKO ERREKINTZA: EDIFICIO INDUSTRIAL Y TERCIARIO
45	50	[Orange Box]	INDUSTRIA ETA HIRI-GARAIKO ERREKINTZA: EDIFICIO EDUCATIVO Y SANITARIO
50	55	[Red Box]	RECREAZIOA ETA OSASUN-ERARRIA: EDIFICIO EDUCATIVO Y SANITARIO
55	60	[Dark Red Box]	SEKULAZIO ERARRIA: OTROSP ERREKINTZA
60	65	[Purple Box]	SEKULAZIOA (E.T.E. GARAIKO)
65	70	[Dark Purple Box]	INDUSTRIA ERARRIA: FOOD INDUSTRIAL
70	75	[Black Box]	INDUSTRIA ERARRIA: PAINTALIA INDUSTRIAL
75	80	[Dark Blue Box]	ERREKINTZA
80	85	[Blue Box]	ERREKINTZA

Escala 1:8.000
0 150 300 450 600 750 m



MAPA DE RUIDO DEL MUNICIPIO DE ZUMAIA (GIPUZKOA)



Zumaia Udala



Exp. 22118
Doc. nº AAC220470

**ZARATA MAPA: ZUMAIA
MAPA DE RUIDO: ZUMAIA**

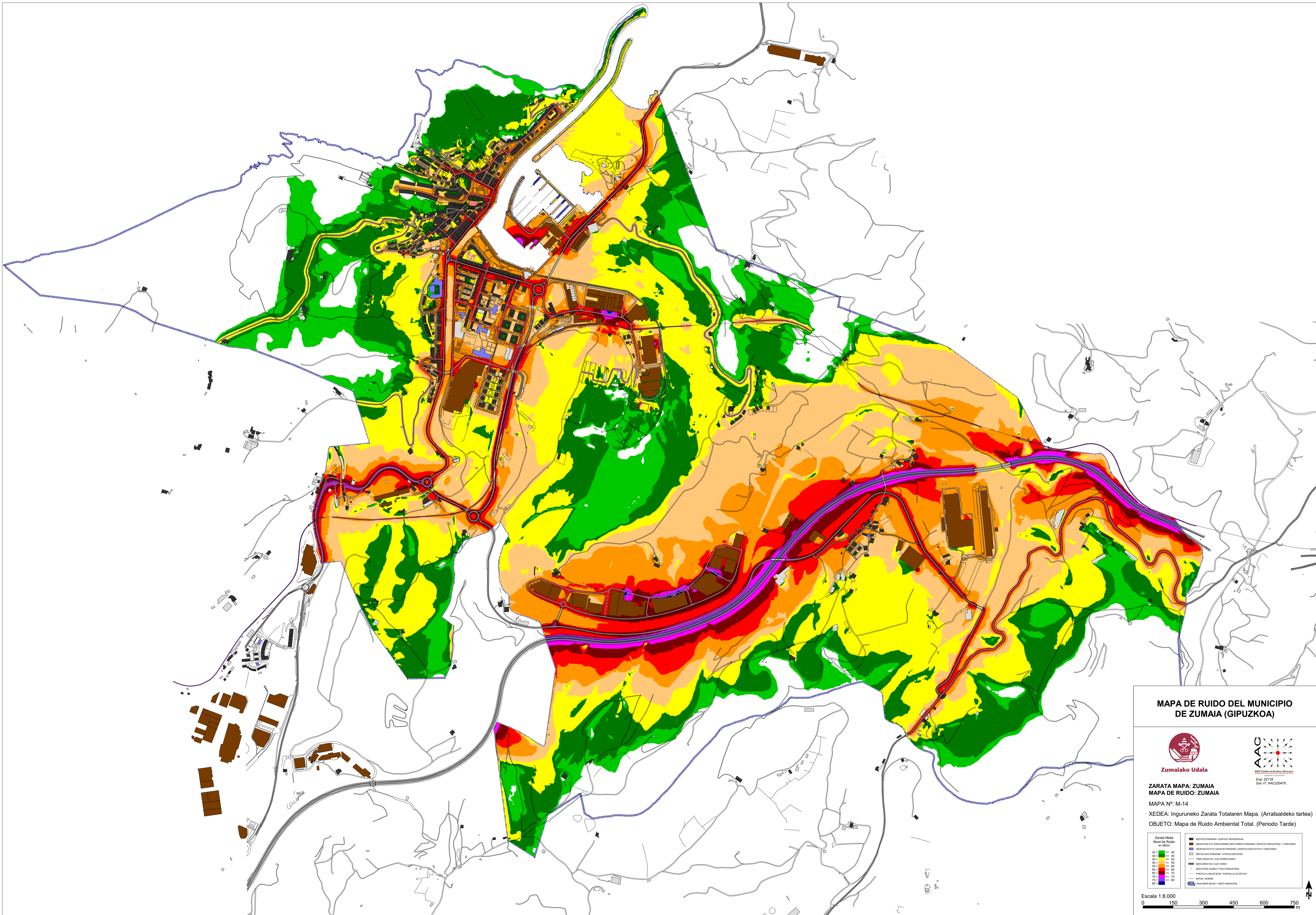
MAPA Nº: M-13

XEDEA: Inguruneko Zarata Totalaren Mapa. (Eguneko tartea)

OBJETO: Mapa de Ruido Ambiental Total. (Periodo Día)

Zonak Mota Nivel de Ruido (dB(A))	Legenda
35 - 40	■ BIZITOKI ERARRIA - EDIFICIO RESIDENCIAL
40 - 45	■ INDUSTRIA ETA HANEGARNO ERDIKORAK ERARRIA - EDIFICIO INDUSTRIAL Y TERCIARIO
45 - 50	■ NEKARITZA ETA OSASUN ERARRIA - EDIFICIO EDUCATIVO Y SANITARIO
50 - 55	■ BIZITOKI ERARRIA - OTROSP EDIFICIOS
55 - 60	■ BIDE NEKATZA (E-LE FERRONARIO)
60 - 65	■ BIDE NEKATZA (E-LE JARDIO)
65 - 70	■ INDUSTRIA ERARRIA - FOOD INDUSTRIAL
70 - 75	■ INDUSTRIAL NEKATZA - INDUSTRIA AERONAUTICA
75 - 80	■ ERRETA BURDIA
80 - 85	■ UDALAREN MUGA - LIMITE MUNICIPAL

Escala 1:8.000
0 150 300 450 600 750 m



MAPA DE RUIDO DEL MUNICIPIO DE ZUMAIA (GIPUZKOA)



Zumaia Udala



Exp. 22118
Doc. nº AAC220470

ZARATA MAPA: ZUMAIA
MAPA DE RUIDO: ZUMAIA

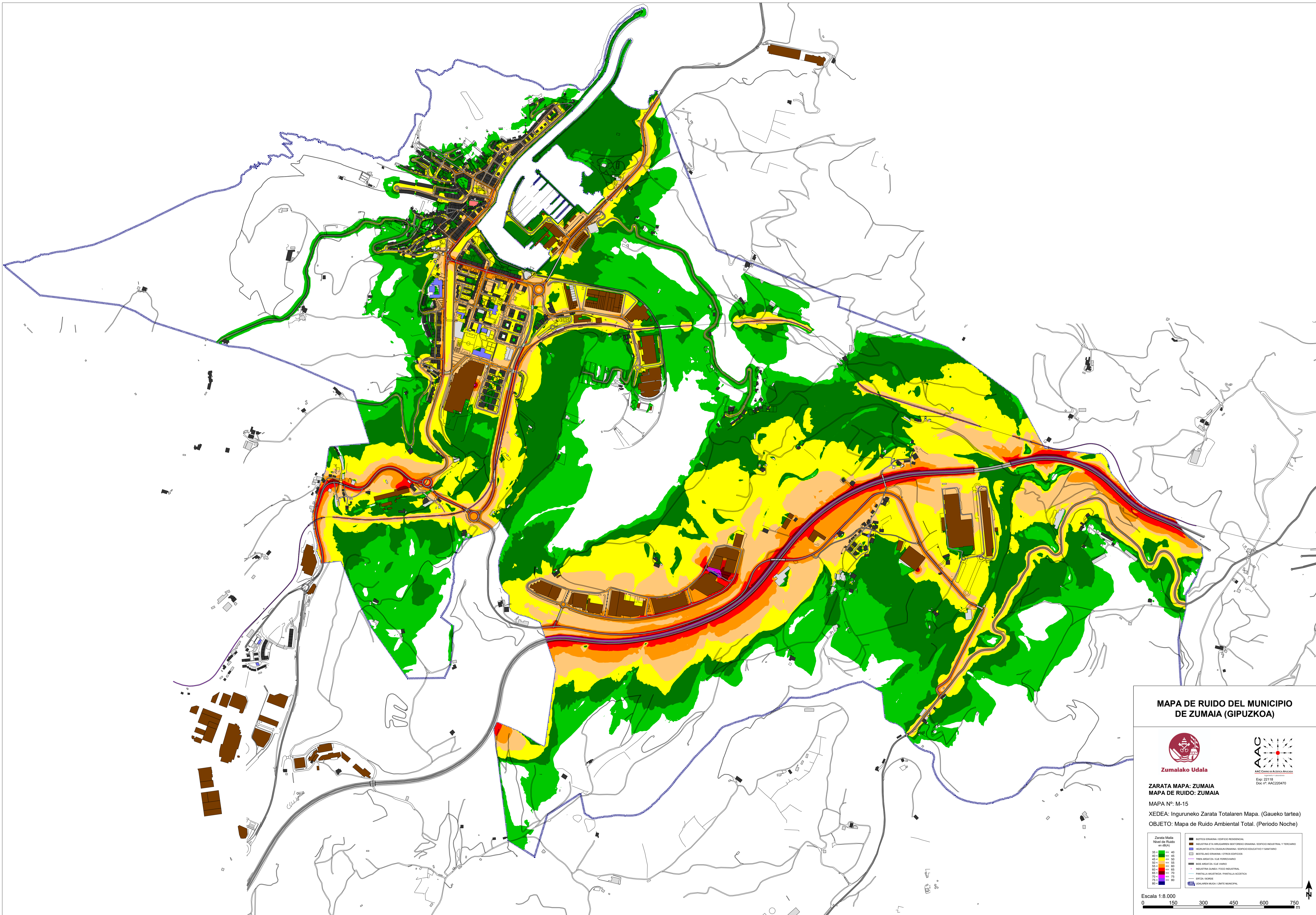
MAPA Nº: M-14

XEDEA: Inguruneke Zarata Totalaren Mapa. (Arratsaldeko tartea)

OBJETO: Mapa de Ruido Ambiental Total. (Periodo Tarde)

Zonak Mota	Nivel de Ruido (dB(A))	Legenda
30	40	■ BOSTIGIA ERARRINA - EDIFICIO RESIDENCIAL
40	45	■ INDUSTRIA ETA HERRIARRAKO ERREKORTOAK ERARRINA - EDIFICIO INDUSTRIAL Y TERCIARIO
45	50	■ NEKARITZA ETA OSASUN ERARRINA - EDIFICIO EDUCATIVO Y SANITARIO
50	55	■ BESTELAKO ERARRINA - OTROS EDIFICIOS
55	60	■ BIDE MOTA DA - ELLE FERRERARIO
60	65	■ BIDE MOTA DA - ELLE JARDIO
65	70	■ INDUSTRIA ZUMAIA - FOOD INDUSTRIAL
70	75	■ INDUSTRIAL MANTENITZA - PAINTALIA AGERTZEA
75	80	■ BIDEA BURDIA
80	85	■ UDALAREN MUGA - LIMITE MUNICIPAL

Escala 1:8.000
0 150 300 450 600 750 m



MAPA DE RUIDO DEL MUNICIPIO DE ZUMAIA (GIPUZKOA)



Zumaia Udala



Exp. 22118
Doc. nº AAC220470

ZARATA MAPA: ZUMAIA
MAPA DE RUIDO: ZUMAIA

MAPA Nº: M-15

XEDEA: Inguruneke Zarata Totalaren Mapa. (Gaueko tartea)

OBJETO: Mapa de Ruido Ambiental Total. (Periodo Noche)

Zonak Mota	Nivel de Ruido (dB(A))
30-40	45
40-45	50
45-50	55
50-55	60
55-60	65
60-65	70
65-70	75
70-75	80
75-80	85
80-85	90

■	INDUSTRIA ERARRIA: EDIFICIO RESIDENCIAL
■	INDUSTRIA ETA HANEGARNO ERREKONDO ERARRIA: EDIFICIO INDUSTRIAL Y TERCIARIO
■	INDUSTRIA ETA OSASUN ERARRIA: EDIFICIO EDUCATIVO Y SANITARIO
□	BEZELANDO ERARRIA: OTROS EDIFICIOS
---	FRONTERA DE LA ZONADO
---	SEDE ARDUA / SE VARIO
---	INDUSTRIA ERARRIA / FOOD INDUSTRIAL
---	FRONTERA INDUSTRIAL / FRONTERA INDUSTRIAL
---	FRONTERA SURDE
---	FRONTERA SURDE / FRONTERA SURDE
---	FRONTERA SURDE / FRONTERA SURDE

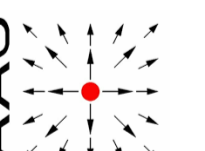
Escala 1:8.000
0 150 300 450 600 750 m



**MAPA DE RUIDO DEL MUNICIPIO
DE ZUMAIA (GIPUZKOA)**



Zumaiako Udala



AAC
Asociación Aragonesa de Acústica
Esp: 22118
Doc: nº AAC220470

**ZARATA MAPA: ZUMAIA
MAPA DE RUIDO: ZUMAIA**

MAPA Nº: M-16

XEDEA: Inguruneko Fatxaden Totalaren Mapa. (Eguneko tartea)

OBJETO: Mapa de Fachadas Ambiental Total. (Periodo Día)

Zumaia Mapa Nivel de Ruido L _{eq} [dB(A)]	Legenda
30 - 40	■ BOTZE ERABANIA: EDIFICIO RESIDENCIAL
40 - 45	■ INDUSTRIA ETA HIRI-ERABANIA ERABITZORIK DARAMAN: EDIFICIO INDUSTRIAL Y TERCIARIO
45 - 50	■ ERABILGATZA ETA OSALAN ERABANIA: EDIFICIO EDUCATIVO Y SANITARIO
50 - 55	■ BESTELANO ERABANIA: OTROS EDIFICIOS
55 - 60	— TREN ARATZA: EAE FERROVIARIO
60 - 65	— BIDE ARATZA: EAE VIALA
65 - 70	■ INDUSTRIA GUERIA: FOCOS INDUSTRIALES
70 - 75	— PAUTALA INDUSTRIAL: PAUTALA ACUSTICA
75 - 80	— BIDEA: RUIDO
80 - 85	— EGUREAN NAGIA: LIMITE MUNICIPAL

Escala 1:8.000
0 150 300 450 600 750 m



MAPA DE RUIDO DEL MUNICIPIO DE ZUMAIA (GIPUZKOA)



Zumaia Udala



Exp. 22118 Doc. nº AAC220470

ZARATA MAPA: ZUMAIA
MAPA DE RUIDO: ZUMAIA
 MAPA Nº: M-17
 XEDEA: Inguruneko Fatxaden Totalaren Mapa. (Arratsaldeko tartea)
 OBJETO: Mapa de Fachadas Ambiental Total. (Periodo Tarde)

Zumaia Mota	Nivel de Ruido (dB(A))	Industria
30	40	INDUSTRIA ERABIAN: EDIFICIO RESIDENCIAL
40	45	INDUSTRIA EN ERABIAN: ERABIAN ERABIAN: EDIFICIO INDUSTRIAL Y TERCIARIO
45	50	INDUSTRIA EN ERABIAN: ERABIAN ERABIAN: EDIFICIO EDUCATIVO Y SANITARIO
50	55	RESTAURACION: OTROS EDIFICIOS
55	60	TREN: MANTEN: EAE FERROVIARIO
60	65	INDUSTRIA QUIMICA: FODOS INDUSTRIAL
65	70	INDUSTRIA QUIMICA: FODOS INDUSTRIAL
70	75	INDUSTRIA QUIMICA: FODOS INDUSTRIAL
75	80	INDUSTRIA QUIMICA: FODOS INDUSTRIAL
80	85	INDUSTRIA QUIMICA: FODOS INDUSTRIAL
85	90	INDUSTRIA QUIMICA: FODOS INDUSTRIAL

Escala 1:8.000
 0 150 300 450 600 750 m



Zumaiako Udala



Esp. 22118
Doc. nº AAC220470

ZARATA MAPA: ZUMAIA
MAPA DE RUIDO: ZUMAIA

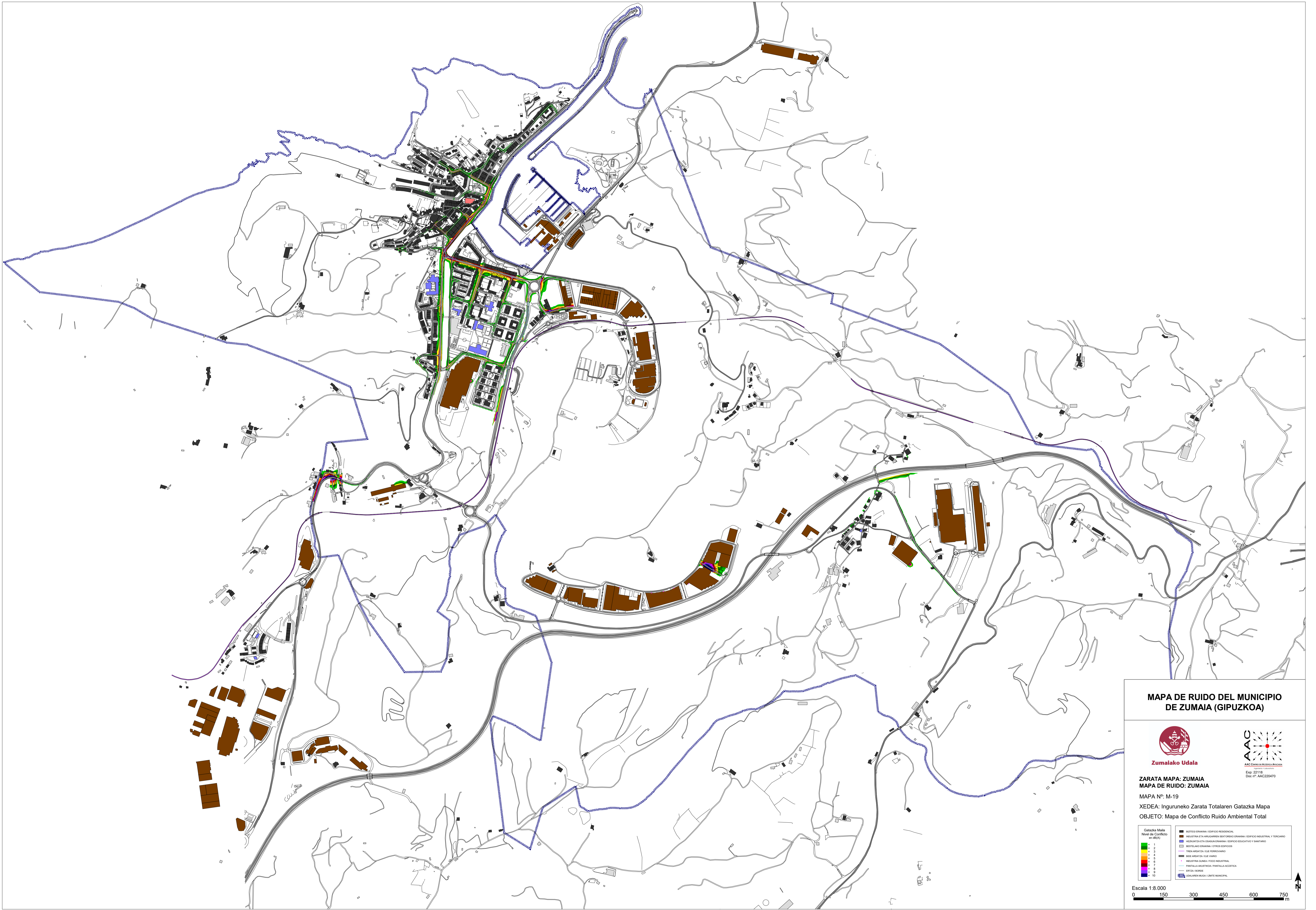
MAPA Nº: M-18

XEDEA: Ingurunekeo Fatxaden Totalaren Mapa. (Gaueko tartea)

OBJETO: Mapa de Fachadas Ambiental Total. (Periodo Noche)

Zumaia Mota	Nivel de Ruido (dB(A))	Simbolo	Legenda
35	40	[Green]	INDUSTRIA ERABIA: EDIFICIO RESIDENCIAL
40	45	[Light Green]	INDUSTRIA ERABIA: EDIFICIO INDUSTRIAL Y TERCIARIO
45	50	[Yellow]	INDUSTRIA ERABIA: EDIFICIO EDUCATIVO Y SANITARIO
50	55	[Orange]	INDUSTRIA ERABIA: OTROS EDIFICIOS
55	60	[Red-Orange]	INDUSTRIA ERABIA: EDIFICIO EDUCATIVO Y SANITARIO
60	65	[Red]	BASE ARBATZA: I.E. VARIO
65	70	[Dark Red]	INDUSTRIA GANEA: FODOS INDUSTRIAL
70	75	[Purple-Red]	INDUSTRIA GANEA: FODOS INDUSTRIAL
75	80	[Purple]	INDUSTRIA GANEA: FODOS INDUSTRIAL
80	85	[Dark Purple]	INDUSTRIA GANEA: FODOS INDUSTRIAL

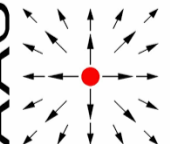
Escala 1:8.000
0 150 300 450 600 750 m



MAPA DE RUIDO DEL MUNICIPIO DE ZUMAIA (GIPUZKOA)



Zumaia Udala



AAC
Asociación Arqueológica Anaitasuna
Esp. 22118
Doc. nº AAC220470

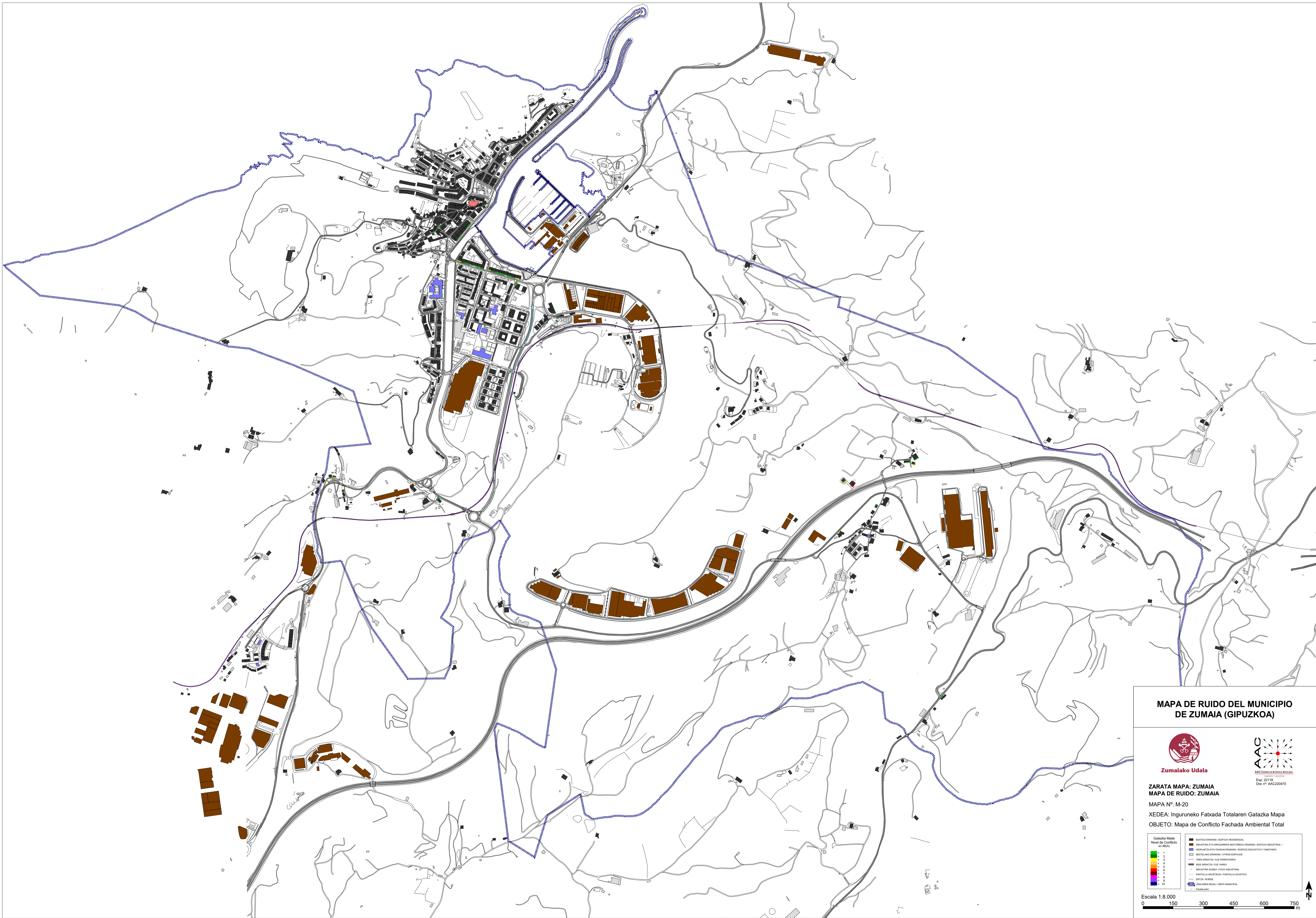
ZARATA MAPA: ZUMAIA
MAPA DE RUIDO: ZUMAIA

MAPA Nº: M-19
XEDEA: Inguruneke Zarata Totalaren Gatazka Mapa
OBJETO: Mapa de Conflicto Ruido Ambiental Total

Gatazka Mapa	
Nivele de Conflicto	
dB(A)	
1	1-2
2	3-4
3	5-6
4	7-8
5	9-10
6	11-12
7	13-14
8	15-16
9	17-18
10	19-20

Escala 1:8.000
0 150 300 450 600 750 m





MAPA DE RUIDO DEL MUNICIPIO DE ZUMAIA (GIPUZKOA)



ZARATA MAPA: ZUMAIA
 MAPA DE RUIDO: ZUMAIA
 MAPA N°: M-20
 XEDEA: Inguruneko Fatxada Totalaren Gatazka Mapa
 OBJETO: Mapa de Conflicto Fachada Ambiental Total

Gatazka Mapa	
Niveleko Konflikto	
m(A)	
1	1-2
2	3-4
3	5-6
4	7-8
5	9-10

	INDUSTRIA ERARIA: EDIFICIO RESIDENCIAL
	INDUSTRIA ETA HILGABARRU ERDIKORAK: EDIFICIO INDUSTRIAL 1
	INDUSTRIA ETA OSASUN ERARIA: EDIFICIO EDUCATIVO Y SANITARIO
	BEZELANDO ERARIA: OTROS EDIFICIOS
	ERREKONSTRUKTIO ERARIA: EDIFICIO EDUCATIVO Y SANITARIO
	ERREKONSTRUKTIO ERARIA: EDIFICIO EDUCATIVO Y SANITARIO
	INDUSTRIA ERARIA: FOOD INDUSTRIAL
	INDUSTRIA ERARIA: PAINTALIA INDUSTRIAL
	ERDIA: BURDIA
	ERDIA: BURDIA
	ERDIA: BURDIA
	ERDIA: BURDIA
	ERDIA: BURDIA
	ERDIA: BURDIA
	ERDIA: BURDIA

